

臺中市東勢區興隆里簡易疏散避難地圖 Xinglong Vil., Dongshi District, Taichung City Simple Evacuation Map No.6601000-021

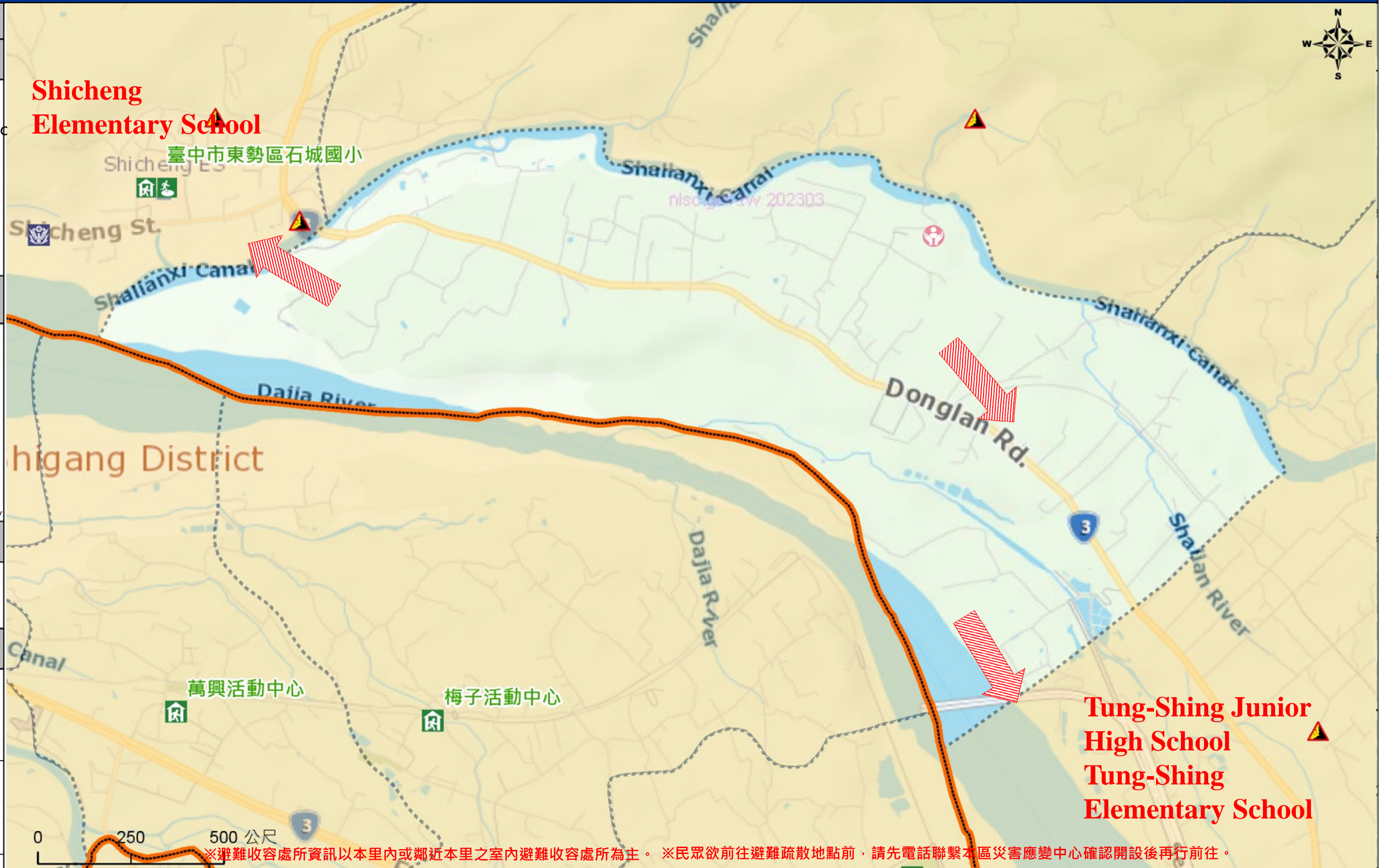
防災資訊表 Information Table
災害通報單位 Notification Unit
臺中市災害應變中心 Taichung EOC 04-23811119#567 東勢區災害應變中心 Dongshi District EOC 04-25872106 警察局東勢分局 Police Department 04-25872013 消防局東勢分隊 Fire Department 04-25873304 1999臺中市民一碼通 Citizen Helpline 1999

防災資訊網站 Emergency Information website
 經濟部水利署防災資訊服務網 Water Resources Agency, Ministry of Economic Affairs https://fhy.wra.gov.tw/fhyv2/  行政院農委會土石流防災資訊網 Debris Flow Disaster Prevention Information https://246.swcb.gov.tw/  NCDR災害情資網 National Science and Technology Center for Disaster Reduction https://ceocdss.ncdr.nat.gov.tw/  臺中市政府水利局防災資訊網 Water Resources Bureau of Taichung City Government https://wrbeochi.taichung.gov.tw/TCSAFE/












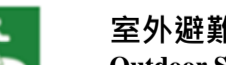
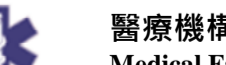
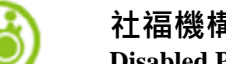
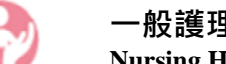
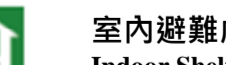

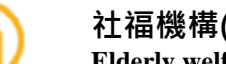

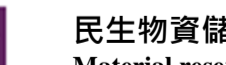
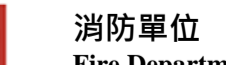
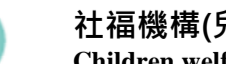




緊急聯絡人 Emergency Contact person
里長 Chief of Xinglong Vil. 徐錦全 HSU, CHIN-CHUAN 電話 Tel. : (04)25870207 手機 Phone Number : 0919-862743

避難收容處所 Evacuation Shelter
名稱(Name) : Shicheng Elementary School 地址(add.) : No. 26, Ln. 182, Shicheng St., Dongshi Dist., Taichung City 聯絡電話(Tel.) : 0916-767760 容納人數(Capacity) : 500人(people)
名稱(Name) : Tung Shing Elementary School 地址(add.) : No. 11, Donglan Rd., Dongshi Dist., Taichung City 聯絡電話(Tel.) : 0921-789819 容納人數(Capacity) : 200人(people)
名稱(Name) : Tung Shing Junior High School 地址(add.) : No. 123, Donghuan St., Dongshi Dist., Taichung City 聯絡電話(Tel.) : 0978-096792 容納人數(Capacity) : 700人(people)

直升機停機處 Heliport Info
名稱 : Dajiaxi Riverside Park 轄區分隊(電話) : (04)25873304



※避難收容處所資訊以本里內或鄰近本里之室內避難收容處所為主。 ※民眾欲前往避難疏散地點前，請先電話聯繫本區災害應變中心確認開設後再行前往。

圖例 Legend	防災 Disaster	道路 Road		設施 Facilities			界線 Administrative boundary
	 避難疏散方向 Evacuation route  歷史淹水點位 History Flooding Point  歷史坡地災害 History slope point	 一般道路 Road  縣道 County highway  國道 Highway  臺灣高鐵 THSR	 省道 Provincial Road  快速道路 Expressway  臺灣鐵路 TRA  台中捷運 TMRT	 室外避難處所 Outdoor Shelter  醫療機構 Medical Facility  社福機構(身障) Disabled Persons  一般護理之家 Nursing Home	 室內避難處所 Indoor Shelter  警察單位 Police Department  社福機構(老人) Elderly welfare institution  災害應變中心 Emergency Operation Center	 民生物資儲備處所 Material reserve  消防單位 Fire Department  社福機構(兒少) Children welfare  直升機停機處 Heliport	 區行政界線 District level  里行政界線 Village level
	 臺中市市民防災手冊 Taichung Citizen Disaster Prevention Guide						